

Kedvcsináló a kalocsai kerékpártúrához

A bejáráson készült fotókkal

(<https://picasaweb.google.com/Farkas.Kata.lany/2016Marcius1215KalocsaiTuraBejaras>)

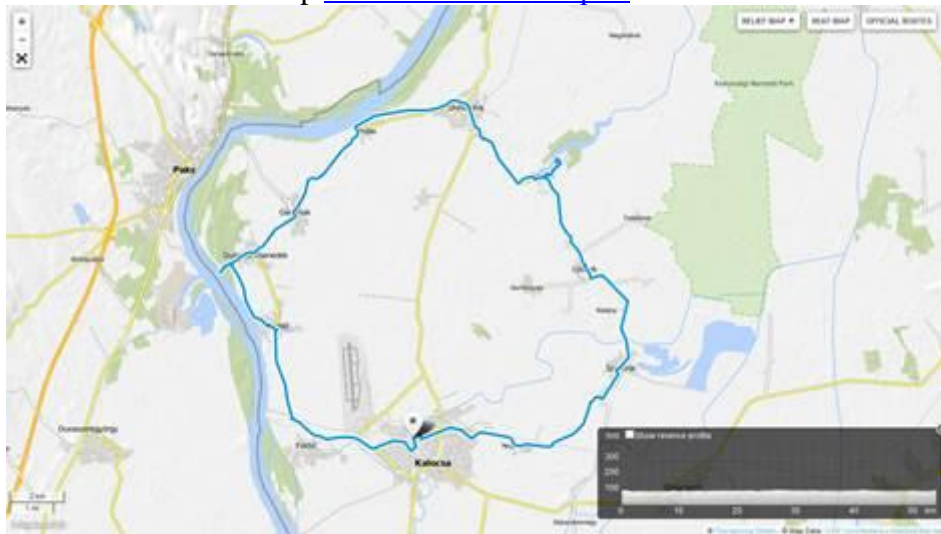
szeretném egy kicsit érdeklődéseket feldobni.

Sok szép helyet fogunk felkeresni. Az útvonal javaslatok elkészültek, kihagytam a földutakat. Én az első két nap az első túrán megyek, a 3. napon pedig az utolsón. Remélem össze tudjuk hangolni, hogy mindenki saját igénye szerint tudjon túratávot választani. Aki ismer a felsoroltakon kívül megközelítésre érdemes helyet, kérem jelezze, s azt is megpróbáljuk beiktatni.

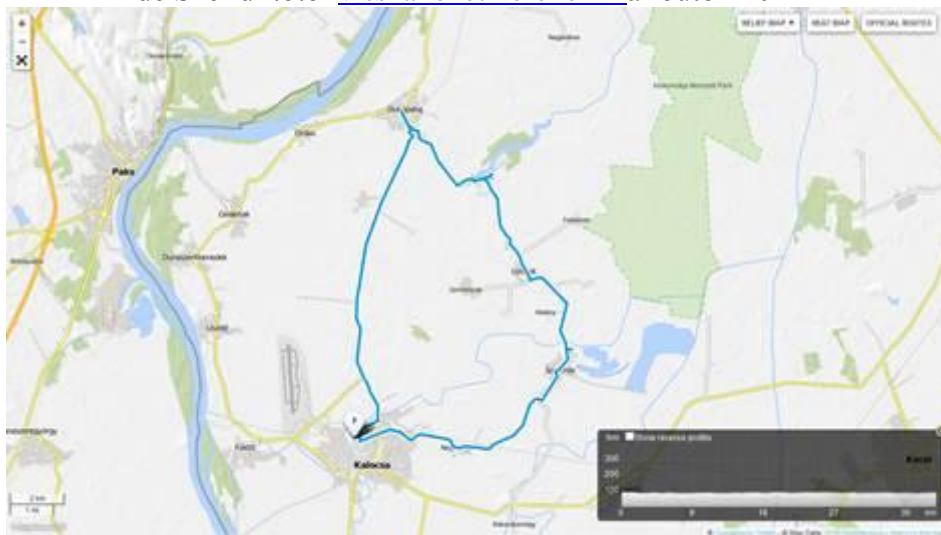
Addig is sikeres felkészülést!

Üdv.: Farkas Kati

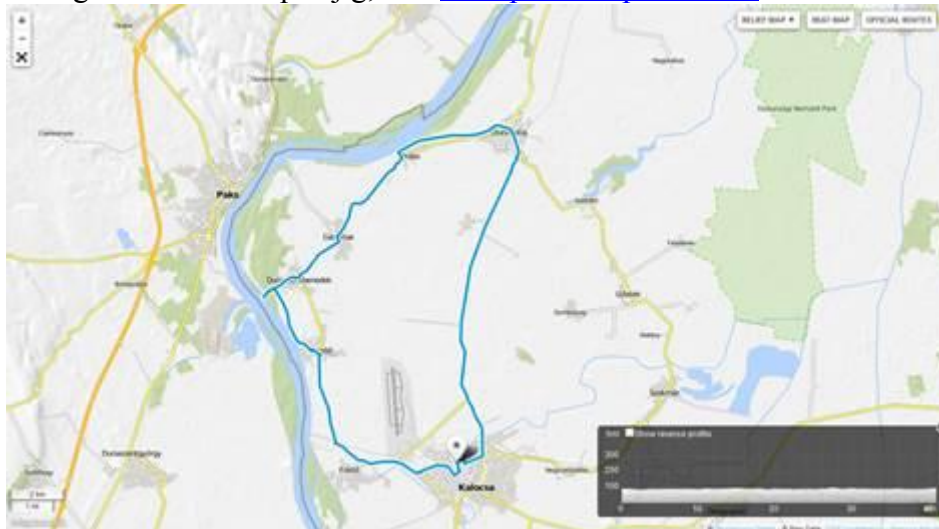
1. nap [Szelidi tó és a Dunapart](#) 55 km



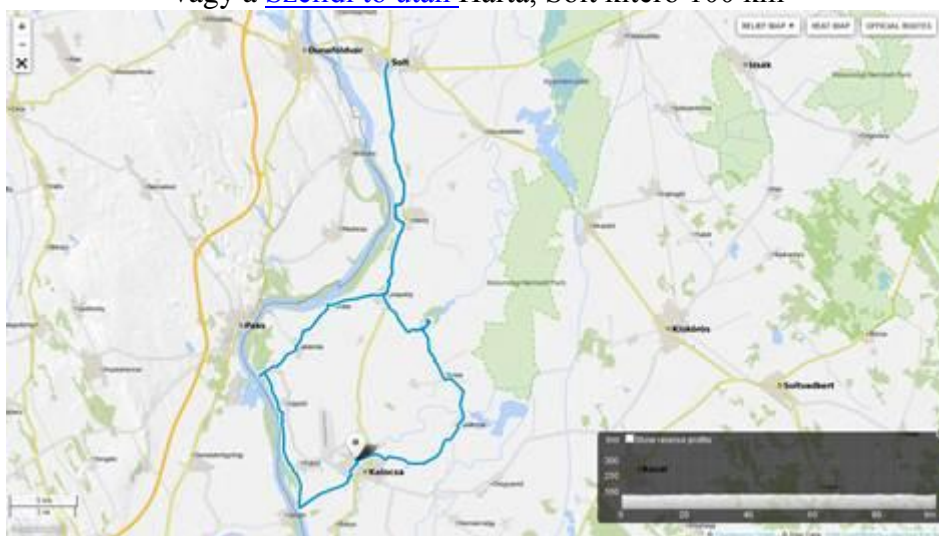
de Szelidi tótól [vissza lehet kerekézni](#) a főúton 40 km



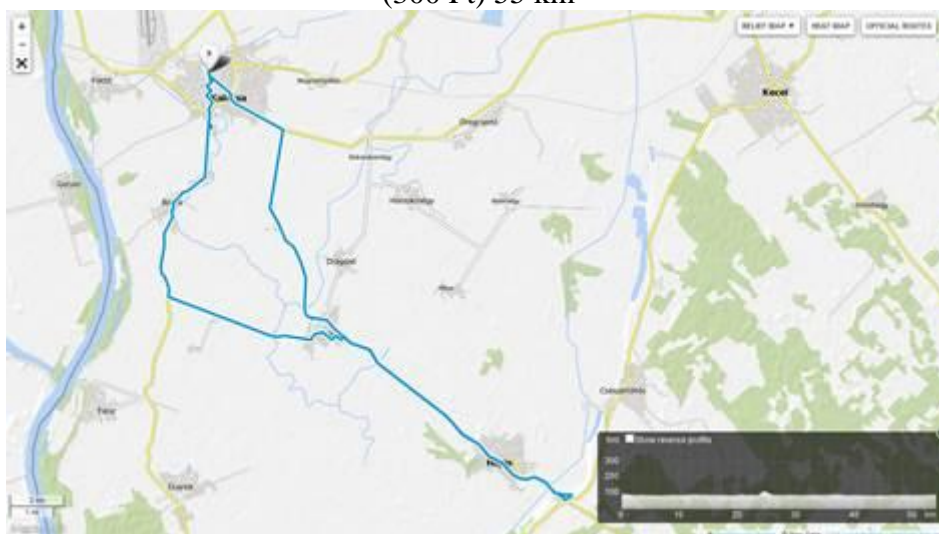
esetleg a főúton Dunapatajig, és a [Dunaparti településeken](#) át vissza 41 km



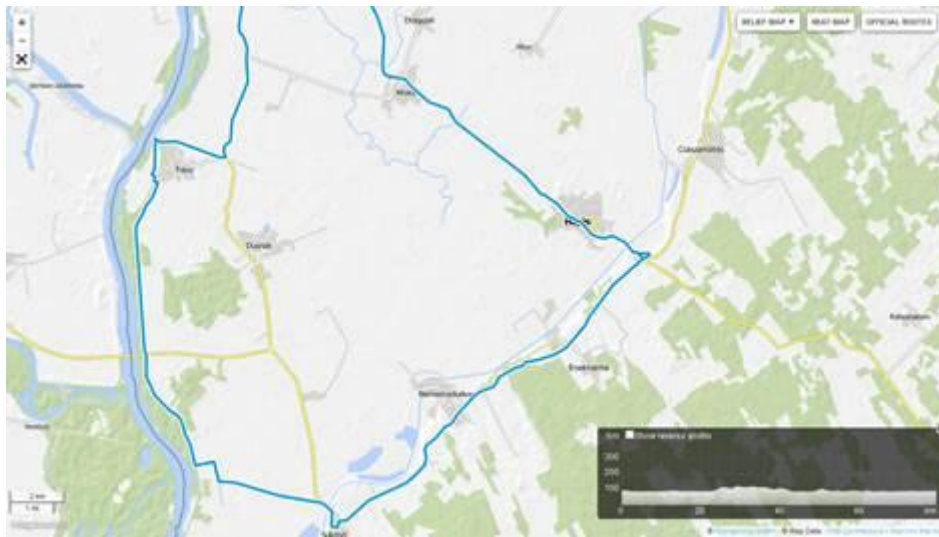
vagy a [Szelidi tó után](#) Harta, Solt kiterő 100 km



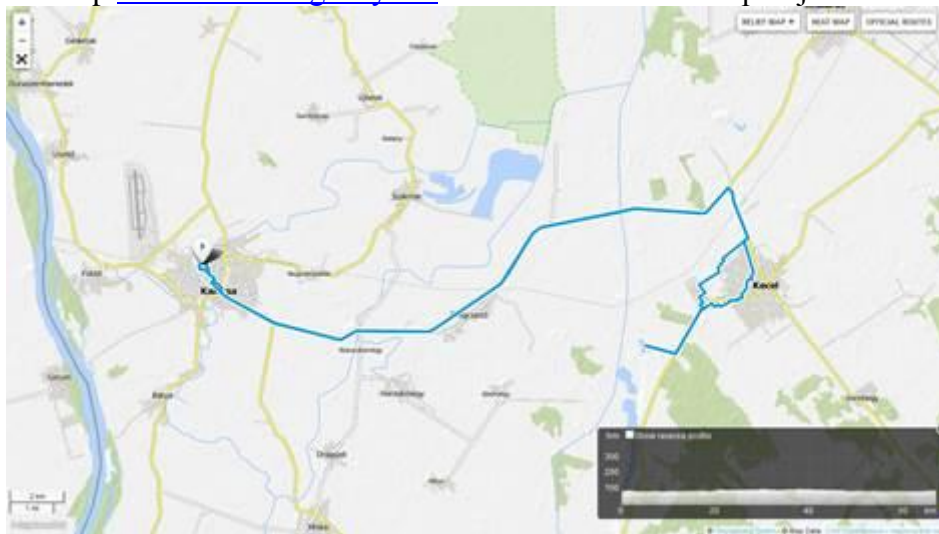
2. nap [Hajóson](#) kastély látogatás és borkóstoló pogácsával (600 Ft), vagy csak pogácsázás a pincefaluban (300 Ft) 55 km



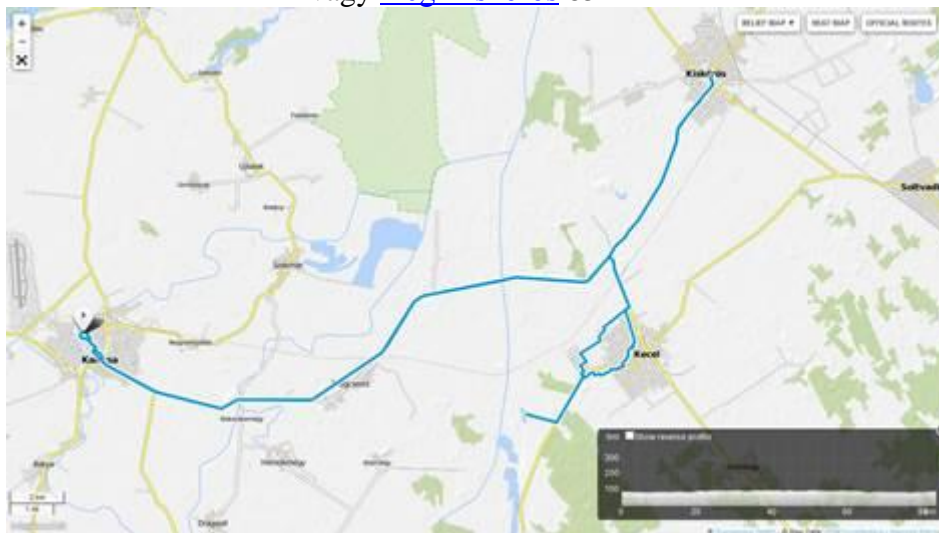
[vagy hosszabban](#) Vajas-torok felé, aszfaltos Duna töltésen 80 km.



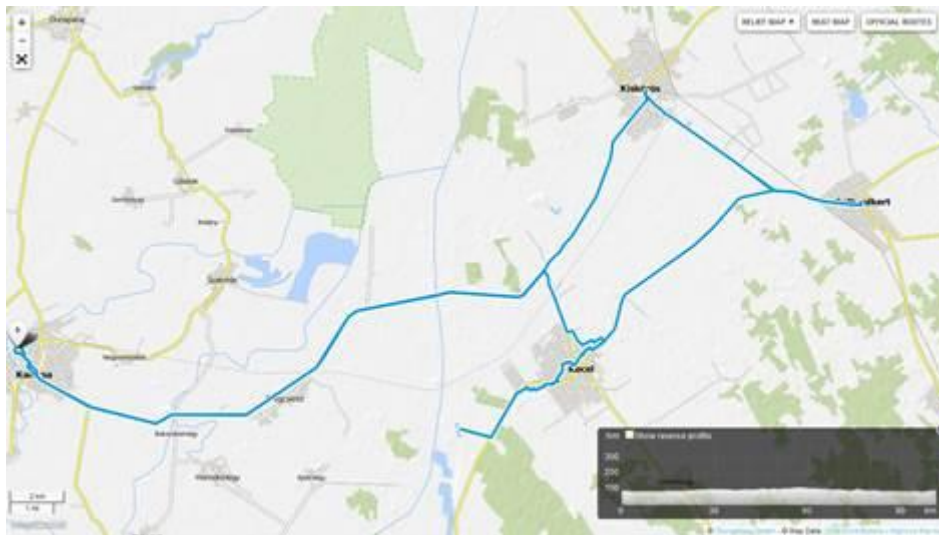
3. nap [Kecel és a tőzebánya-tó](#) a Vörös mocsár északi pontján 65 km



vagy még [Kiskőrös](#) 85 km



esetleg [fagyizás Soltvadkerten](#) 100 km



Ez utóbbi kör jobban teljesíthető, ha Kecelig autóval megyünk, és onnan kerekezünk a [látnivalókban gazdag helyekre](#) bő 50 km

